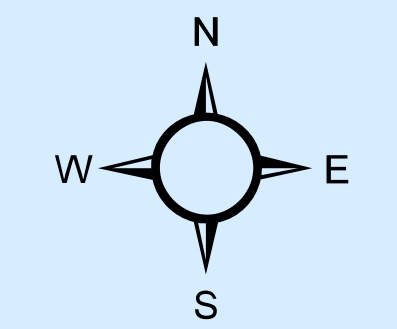
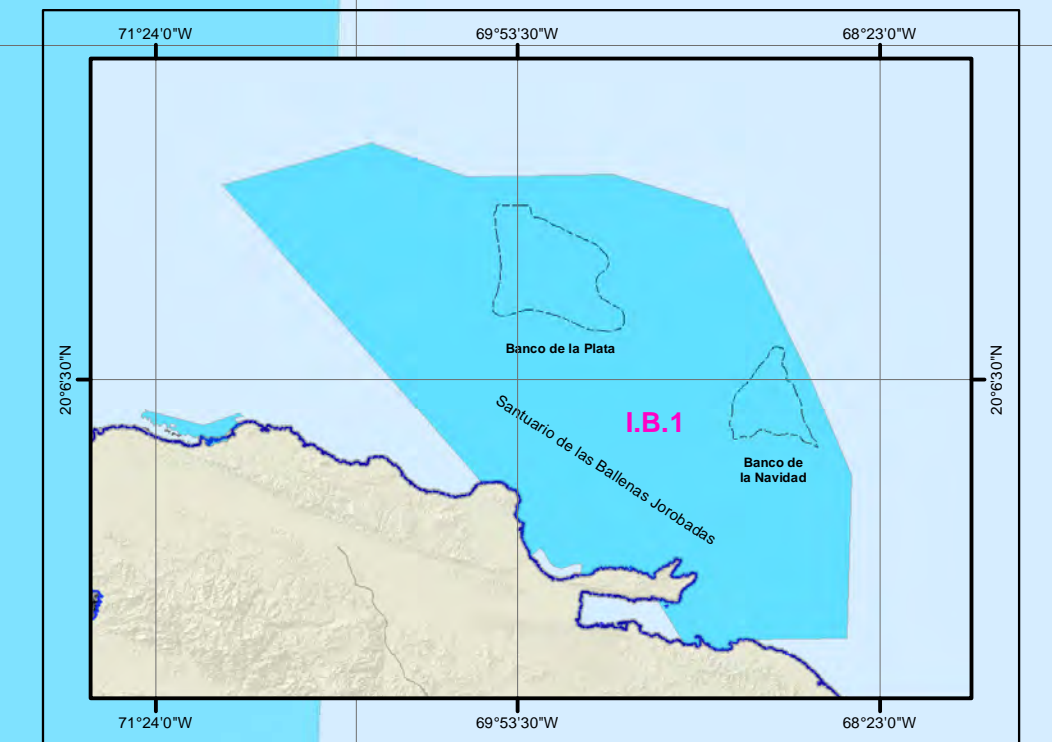
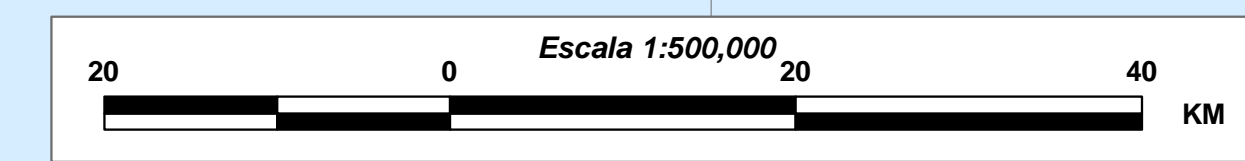


SISTEMA NACIONAL DE ÁREAS PROTEGIDAS

Edición: Junio, 2019.
Fuente: Leyes: 121-03, 202-04, 174-09, 313-14 y 519-14;
Decretos: 571-09, 249-11, 371-11, 654-11, 40-15, 90-16 y 266-16. Escala: 1:500,000



LEYENDA					
I. ÁREAS DE PROTECCIÓN ESTRICTA	II. PARQUES NACIONALES	III. MONUMENTOS NATURALES	IV. ÁREAS DE MANEJO DE HABITAT/ESPECIES	V. RESERVAS NATURALES	VI. PAISAJES PROTEGIDOS
A. Reserva Científica	A. Parque Nacional	A. Monumento Natural	A. Refugio de Vida Silvestre	A. Reserva Forestal	A. Via Panorámica
<p>IA.1. Villa Elisa</p> <p>IA.2. Ebano Verde</p> <p>IA.3. Loma de Quita Espuela</p> <p>IA.4. Loma Barbacoa</p> <p>IA.5. Loma Guaconejo</p> <p>IA.6. Las Neblinas</p> <p>IA.7. Dicayagua</p> <p>IA.8. La Salcedoa</p> <p>B. Santuario de Mamíferos Marinos</p> <p>IB.1. Bancos de La Plata y La Navidad</p> <p>IB.2. Estero Hondo</p> <p>C. Reserva Biológica</p> <p>IC.1. Loma Charco Azul</p> <p>IC.2. Sierra Prieta</p>	<p>II.A.1. Armando Bermúdez</p> <p>II.A.2. José del Carmen Ramírez</p> <p>II.A.3. Nalga de Maco</p> <p>II.A.4. Montaña La Humeadora</p> <p>II.A.5. Lago Enriqueillo e Isla Cabritos</p> <p>II.A.6. Valle Nuevo</p> <p>II.A.7. Sierra Martín García</p> <p>II.A.8. Sierra de Bahoruco</p> <p>II.A.9. Cabo Cabrón</p> <p>II.A.10. Sierra de Neiba</p> <p>II.A.11. Los Haitises</p> <p>II.A.12. El Morro</p> <p>II.A.13. Cotubanamá</p> <p>II.A.14. Jaragua</p> <p>II.A.15. Manglares de Estero Balsa</p> <p>II.A.16. Manglares del Bajo Yuna</p> <p>II.A.17. Humadales del Ozama</p> <p>II.A.18. La Hispaniola</p> <p>II.A.19. Saltos de la Jaldá</p> <p>II.A.20. Máximo Gómez</p> <p>II.A.21. La Gran Sabana</p> <p>II.A.22. Anacaona</p> <p>II.A.23. Luis Quin</p> <p>II.A.24. Aniana Vargas</p> <p>II.A.25. Picky Lora</p> <p>II.A.26. Francisco Alberto Caamaño Deñó</p> <p>II.A.27. Baiguate</p> <p>II.A.28. Punta Espada</p> <p>B. Parque Nacional Submarino</p> <p>II.B.1. Monte Cristi</p> <p>II.B.2. La Caleta</p>	<p>III.A.1. Cabo Francés Viejo</p> <p>III.A.2. Salto El Limón</p> <p>III.A.3. Las Dunas de las Calderas</p> <p>III.A.4. Las Caobas</p> <p>III.A.5. Isla Catalina</p> <p>III.A.6. Lagunas Cabarete y Coleta</p> <p>III.A.7. Loma Isabel de Torres</p> <p>III.A.8. Pico Diego de Ocampo</p> <p>III.A.9. Río Cumayasa y Cuevas de las Maravillas</p> <p>III.A.10. Salto de Damajagua</p> <p>III.A.11. Hoyo Claro</p> <p>III.A.12. Loma Altagracia o Loma la Enea</p> <p>III.A.13. Cabo Samaná</p> <p>III.A.14. Bosque Húmedo de Río San Juan</p> <p>III.A.15. Reserva Antropológica Cuevas de Borbón o Pomier</p> <p>III.A.16. Cerro de San Francisco</p> <p>III.A.17. Los Cacheros</p> <p>III.A.18. Salto de Jimenoa</p> <p>III.A.19. Saltos de Jima</p> <p>III.A.20. El Saltadero</p> <p>III.A.21. Salto de Socca</p> <p>III.A.22. Saltos de la Tinaja</p> <p>III.A.23. Las Marías</p> <p>III.A.24. Laguna Gri-Gri</p> <p>III.A.25. Manantiales Las Barías</p> <p>III.A.26. Salto Grande</p> <p>III.A.27. La Ceiba</p> <p>III.A.28. Punta Bayahibe</p> <p>III.A.29. Don Rafael Herrera Cabral</p> <p>B. Refugio de Vida Silvestre</p> <p>III.B.1. Padre Miguel Domingo Fuenle</p> <p>III.B.2. Cueva de Los Tres Ojos de Santo Domingo</p>	<p>IVA.1. Río Chacuey</p> <p>IVA.2. Lagunas Redonda y Limón</p> <p>IVA.3. Bahía de Luperón</p> <p>IVA.4. Manglares de Puerto Viejo</p> <p>IVA.5. Cayos Siete Hermanos</p> <p>IVA.6. Laguna Saladilla</p> <p>IVA.7. Humadales del Bajo Yaque del Sur</p> <p>IVA.8. Laguna Cabral o Rincón</p> <p>IVA.9. La Gran Laguna o Perucho</p> <p>IVA.10. Manglares de la Jina</p> <p>IVA.11. Lagunas de Bavaro y El Caltén</p> <p>IVA.12. Río Soco</p> <p>IVA.13. Ría Maimón</p> <p>IVA.14. Laguna Maifén</p> <p>IVA.15. Río Higüamo</p> <p>IVA.16. El Cañón del Río Gurabo</p> <p>IVA.17. Gran Esterco</p> <p>IVA.18. Río Dulce</p> <p>IVA.19. Laguna de San José</p> <p>B. Santuario Mamífero Marino</p> <p>IV.B.1. Santuario Marino del Norte</p> <p>IV.B.2. Santuario Arrecifes del Sureste</p> <p>IV.B.3. Santuario Arrecifes del Suroeste</p>	<p>V.A.1. Alto Bao</p> <p>V.A.2. Alto Mao</p> <p>V.A.3. Arroyo Cano</p> <p>V.A.4. Cerros de Chacuey</p> <p>V.A.5. Loma Novillero</p> <p>V.A.6. Cabeza de Toro</p> <p>V.A.7. Loma El 20</p> <p>V.A.8. Villapando</p> <p>V.A.9. Guanito</p> <p>V.A.10. Las Matas</p> <p>V.A.11. Cayuco</p> <p>V.A.12. Hatillo</p> <p>V.A.13. Cerro de Bocanigua</p> <p>V.A.14. Barrero</p> <p>V.A.15. Río Cana</p>	<p>VI.A.1. Mirador del Atlántico</p> <p>VI.A.2. Mirador del Paraíso</p> <p>VI.A.3. Carretera El Paraiso-Constanza</p> <p>VI.A.4. Carretera Cabral-Polo</p> <p>VI.A.5. Carretera Santiago-La Cumbre-Puerto Plata</p> <p>VI.A.6. Carretera Bayascanes-Jarabacoa</p> <p>VI.A.7. Costa Azul</p> <p>VI.A.8. Entrada de Mao</p> <p>VI.A.9. Carretera Nagua-Sánchez Nagua-Cabrera</p> <p>VI.A.10. Autovía Santo Domingo - del Atlántico</p> <p>B. Área Nacional de Recreio</p> <p>VI.B.1. Cabo Rojo-Bahía de las Águilas</p> <p>VI.B.2. Guaraguao - Punta Catuano</p> <p>VI.B.3. Guaiquí</p> <p>VI.B.4. Boca de Nigua</p> <p>C. Corredor Ecológico</p> <p>VI.C.1. Autopista Duarte</p> <p>VI.C.2. Autopista Juan Bosch</p> <p>VI.C.3. Autopista 6 de Noviembre</p>



SIMBOLOGÍA	
	Autopistas
	Carreteras
	Ríos y Arroyos
	Lagos y Lagunas
	Limite Internacional
	Limite Provincial
	Area de Amortiguamiento (300 Mts.)